

# Carnet de route 2021

Epreuve par équipe de 9 coureurs  
250 kms sur 2 jours  
1 prologue à 3  
8 spéciales dont 1 nature  
1 spéciale Run & Bike route  
1 spéciale Run & Bike nature  
4 liaisons Run & Bike de nuit  
1 contre-la-montre  
1 relais à 3 avec final groupé



Patrice PICHOT 06 29 07 89 30

Bruno LOURDEAU 06 40 13 07 46

lenclotjrc86.tvp@gmail.com

<http://www.lenclotjrc86.com>

 Lenclôtre JC 86



## Merci à nos partenaires !



# Lencloître – Lencloître

1,700 kms

Difficulté \*

Prologue – Relais 2 ou 3 coureurs au choix de l'équipe

Heure de départ 8h00

OpenRunner

<https://www.openrunner.com/>



# 9993097 | Course à pied - Trail | Prologue\_TVP2019  
Lencloître -> Lencloître  
1.736 km 7 m 6 m 74 m 79 m



Leaflet | Maps © Thunderforest thunderforest.com - Data © OpenStreetMap contributors

Le droit de reproduction est strictement réservé à un usage personnel et privé. Lors de la pratique de votre activité, veuillez à respecter les propriétés et chemins privés et vous assurez de la praticabilité du parcours.

© 2019 Openrunner

1 sur 1

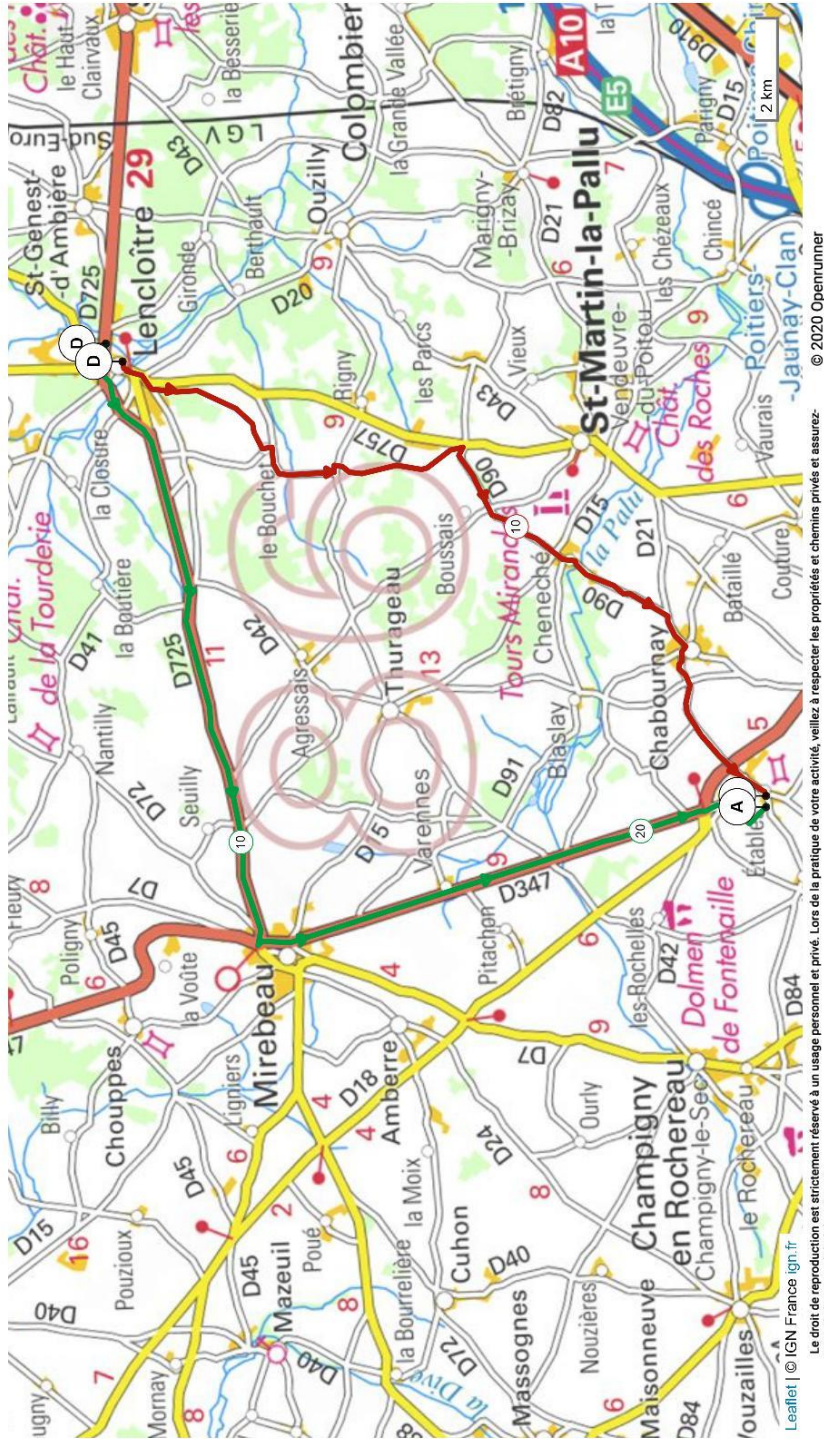
22/05/2019 à 13:51

## ***ITINERAIRE BIS***

Pas d'itinéraire bis – Aucun véhicule ni vélo sur le circuit



# 11152982 | Course à pied - Route | S1\_Bis\_TVP2020  
Lencloître -> Charrais  
179 m ▲ 142 m ▲ 70 m ▲ 155 m



Le droit de reproduction est strictement réservé à un usage personnel et privé. Lors de la pratique de votre activité, veuillez à respecter les propriétés et chemins privés et assurés- vous de la praticabilité du parcours.

© 2020 Openrunner

### ITINERAIRE BIS

Suivre le tracé en vert sur la carte.

# Lencloître – Etables

**17,700 kms**

Difficulté \*\*\*

## Etape Spéciale Coureur A

**Heure de départ 8h35**

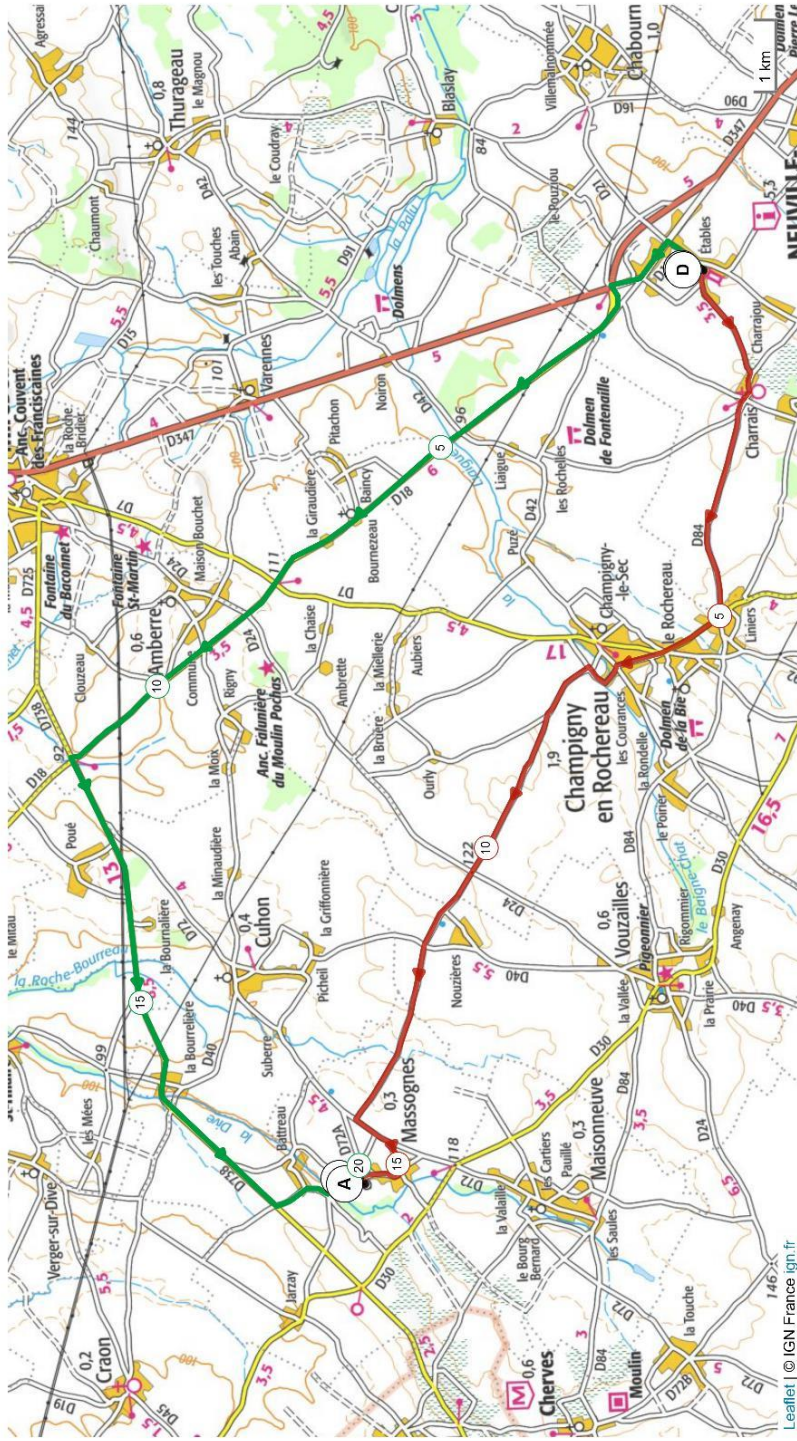
### Départ Parc du Pontreau

0,250 kms	Tourner à gauche sur le pont de l'Envigne
0,300 kms	Tourner à gauche D757 direction Poitiers
0,700 kms	Au rond-point prendre la première à droite D128 direction Boussageau
0,800 kms	Tourner à gauche derrière le Pied Breton
1,200 kms	Tourner à droite à la poubelle
1,500 kms	Stop tourner à droite
1,800 kms	Tout droit puis tourner à droite Route de l'Hérauderie
3,500 kms	Suivre à gauche
3,700 kms	Tourner à droite à la croix
4,200 kms	Tourner à gauche
4,700 kms	Tout droit C7 Thurageau, Les Bourdes
5,200 kms	Tourner à gauche C3
5,400 kms	Tourner à droite dans le chemin à « Montifaux »
6,900 kms	A la sortie du chemin tout droit puis tout droit
8,000 kms	Stop tourner à droite
8,300 kms	Suivre à gauche D90 Neuville
9,300 kms	Tout droit D90 Neuville
10,900 kms	Stop tout droit D90 Neuville
11,500 kms	Suivre à gauche à la sortie de Cheneché
13,500 kms	Stop à droite D21 Chabournay
14,200 kms	Stop à droite D21 Etables
14,400 kms	Stop à gauche puis suivre à droite
14,700 kms	Stop à gauche
15,000 kms	Stop tout droit D21 direction Etables
15,900 kms	Tout droit
16,900 kms	Tout droit direction Charrais D21
17,300 kms	Stop tout droit direction Charrais D21
17,600 kms	Suivre à droite Rue des Ecoles
<b>17,700 kms</b>	<b>Arrivée Place de la mairie à droite</b>





# 11153024 | Course à pied - Route | S2\_Bis\_TVP2020  
Charrais -> Massognes  
I-120.591 km 120 m 122 m 92 m 117 m



Le droit de reproduction est strictement réservé à un usage personnel et privé. Lors de la pratique de votre activité, veuillez à respecter les propriétés et chemins privés et assurés- vous de la praticabilité du parcours.

Leaflet © IGN France ign.fr

© 2020 Openrunner

### ITINERAIRE BIS

Suivre le tracé en vert sur la carte.

# **Etables – Massognes**

**16,000 kms**

Difficulté \*\*

## **Etape Spéciale Coureur B**

### **Heure de départ**

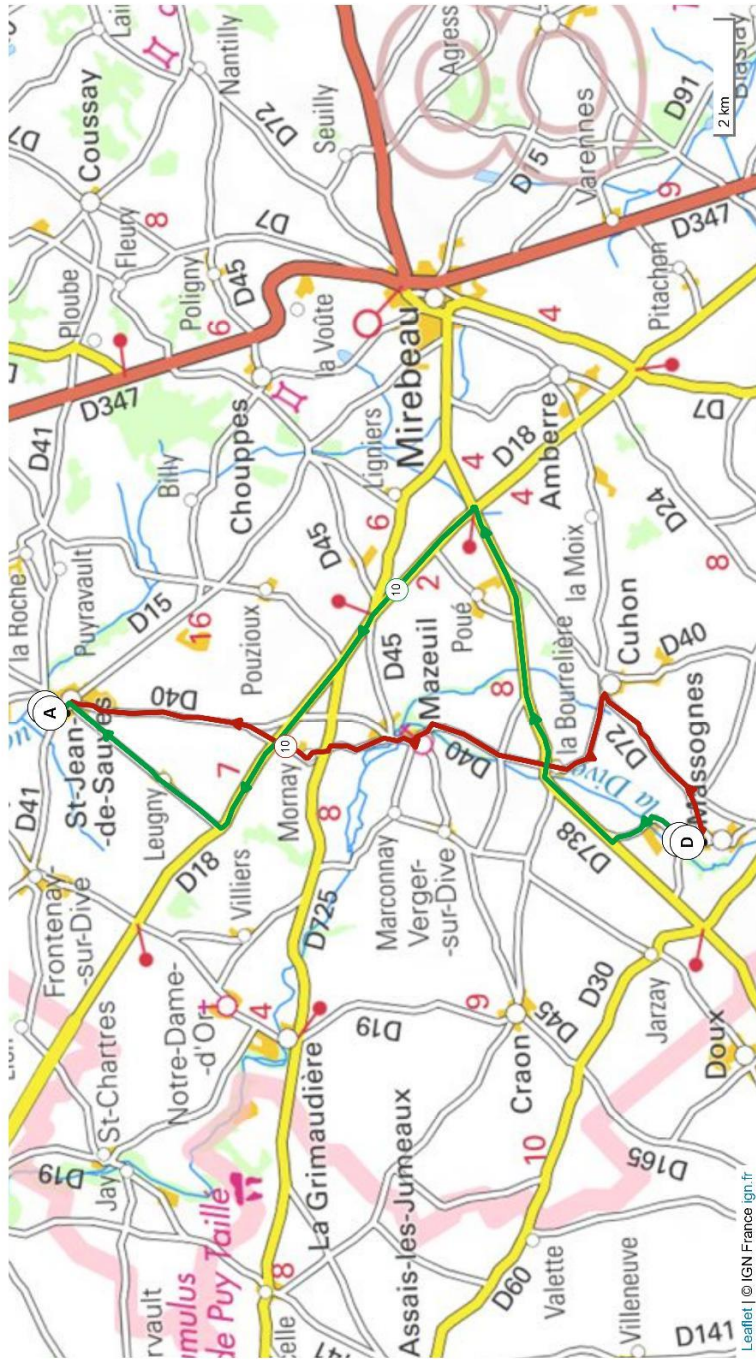
**Départ devant la mairie direction Charrais puis à droite Route de Charrais Rue des Ecoles**

0,200 kms	Tout droit
1,600 kms	Stop à droite D84 direction Vouzailles
1,900 kms	Tout droit direction Vouzailles
5,000 kms	Tourner à droite
5,100 kms	Tout droit
5,900 kms	Tourner à gauche puis à droite Rue de L'Épinellerie
6,400 kms	Stop tout droit
6,600 kms	Stop à gauche Grand Rue puis à droite Rue Château Fromage
7,200 kms	Tourner à gauche direction Nouzières Massognes
8,100 kms	Tourner à gauche direction Massognes
10,500 kms	CLP Tout droit direction Nouzières
11,100 kms	Suivre à droite
11,700 kms	Tout droit traversée de la D40
14,300 kms	Tourner à gauche D72
14,800 kms	Tourner à droite à la croix en pierres direction Massognes C4
15,200 kms	Stop à droite
15,300 kms	Tourner à droite Rue de la Mairie
15,700 kms	Tout droit
15,900 kms	Tourner à gauche Allée de L'Église

**16,000 kms Arrivée dans l'allée de l'église**



# 11153118 | Course à pied - Route | S3\_Bis\_TVP2020  
Massognes -> Saint-Jean-de-Sauves  
18.588 km 88 m 120 m 82 m 122 m



Leafllet | © IGN France ign.fr  
Le droit de reproduction est strictement réservé à un usage personnel et privé. Lors de la pratique de votre activité, veuillez à respecter les propriétés et chemins privés et assurer-vous de la praticabilité du parcours.

© 2020 Openrunner

## ***ITINERAIRE BIS***

Suivre le tracé en vert sur la carte.



# Massognes – Saint Jean de Sauves

**13,900 kms**

Difficulté \*\*

## Etape Spéciale Coureur C

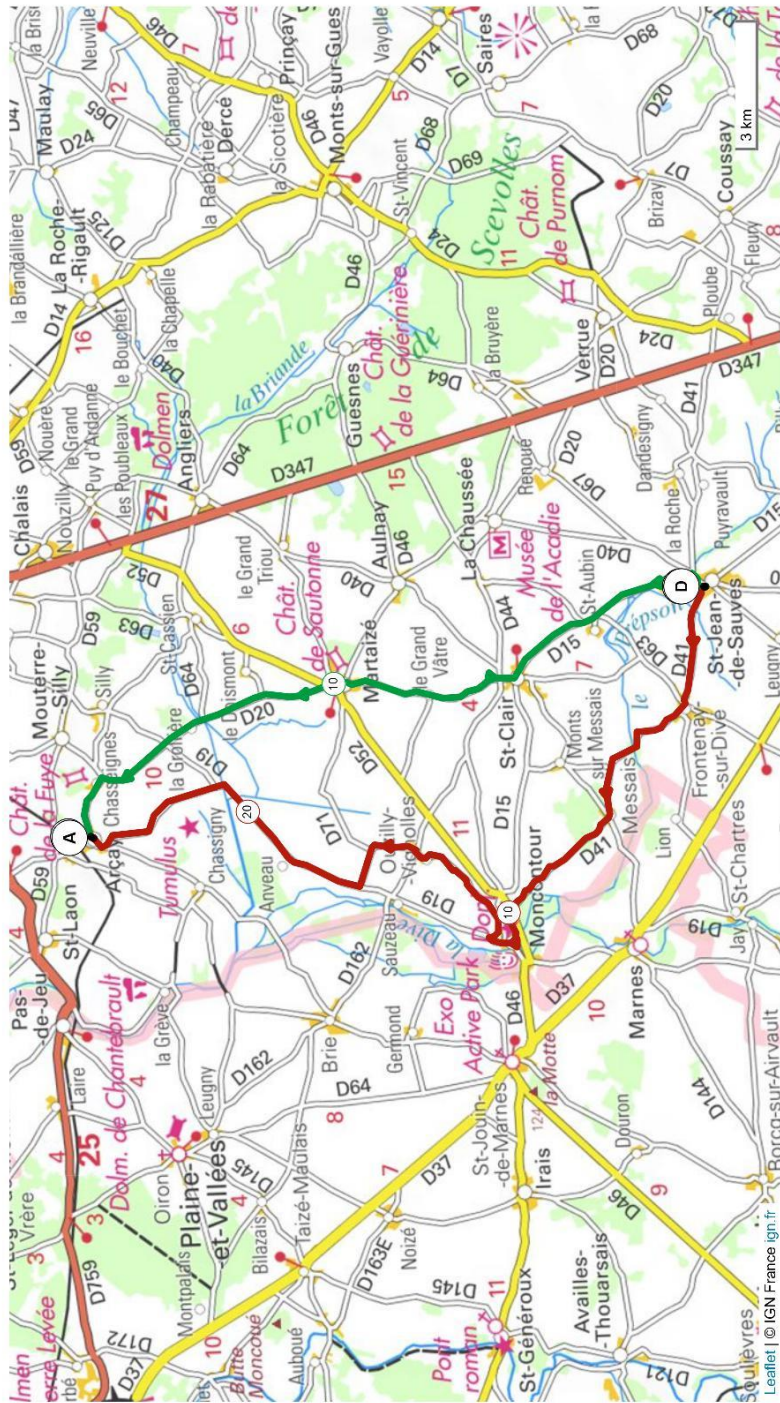
**Heure de départ 11h50**

### Départ Place de Massognes

0,100 kms	Tourner à droite Rue de la Nicolière
0,300 kms	Stop à gauche D72A
0,800 kms	Tout droit
1,000 kms	Suivre à gauche direction Mirebeau
2,500 kms	Suivre à gauche
3,200 kms	Tourner à gauche puis au stop à gauche à la croix D40 direction Cuhon
4,700 kms	D40 « La Bourrelière »
5,200 kms	Stop tout droit D40 direction Mazeuil
6,000 kms	Tout droit
7,200 kms	Tourner à gauche – Traversée de la Dive –
7,500 kms	Tourner à gauche Direction St Jean de Sauves D40
7,700 kms	Au rond-point prendre la 1 <sup>ère</sup> à droite direction St Jean de Sauves D45
7,900 kms	Stop à gauche D40
8,000 kms	Tourner à gauche « Fontaine du grenouiller »
9,300 kms	CLP tout droit couper la route D725
9,400 kms	Suivre à droite
10,100 kms	CLP tout droit D18
10,600 kms	Tourner à gauche D40
13,700 kms	Tourner à gauche Rue de la Prée
<b>13,900 kms</b>	<b>Arrivée à droite Place de l’Eglise</b>



# 11153226 | Course à pied - Route | S4\_Bis\_TVP2020  
Saint-Jean-de-Sauves -> Arçay  
↳ 17.529 km ⚡ 60 m ⚡ 62 m ⚡ 52 m ⚡ 82 m



Le droit de reproduction est strictement réservé à un usage personnel et privé. Lors de la pratique de votre activité, veillez à respecter les propriétés et chemins privés et assurez-vous de la praticabilité du parcours.

© 2020 Openrunner

### ITINERAIRE BIS

Suivre le tracé en vert sur la carte.

# Saint Jean de Sauves – Arçay

**24,500 kms**

Difficulté \*\*\*\*

## Etape Spéciale Run & Bike Route Coureur D

**Heure de départ 13h14**

### Départ Place de l'Eglise à droite en sortant du parking

0,100 kms	Tourner à gauche « Route de l'Etang » D41 Frontenay sur Dive
0,200 kms	CLP Tout droit D41 direction Frontenay sur Dive
2,800 kms	CLP Rond-point prendre la 2 <sup>ème</sup> sortie
2,900 kms	Tourner à droite Rue de la Cure
3,100 kms	Tout droit Rue de Messais
5,500 kms	Tout droit D41
6,300 kms	Messais
6,600 kms	Tout droit D41 Rue de la Moulière Direction Moncontour
7,000 kms	Tout droit D41 Direction Moncontour
9,200 kms	Tourner à gauche Rue de la Belle Croix D41
9,900 kms	Stop tout droit Rue de la Belle Croix
10,000 kms	Rond-point 2 <sup>ème</sup> sortie Autres directions
10,700 kms	Tourner à droite Rue Porte aux Dames D19
11,000 kms	Tout droit
11,300 kms	Tourner à droite au coin du cimetière
11,900 kms	CLP suivre à gauche puis tout droit Rue Duguesclin
13,000 kms	Passage de la voie ferrée
14,100 kms	Tout droit Rue des Noyers
14,600 kms	A droite, D71, église
15,700 kms	Tourner à gauche
15,900 kms	Tout droit
16,700 kms	CLP Tourner à droite D19 direction Arçay
20,700 kms	Passage au-dessus de la voie ferrée
20,800 kms	Tourner à gauche D19 direction Arçay
22,1000 kms	Tout droit
24,000 kms	Suivre à droite
24,100 kms	Suivre à gauche et tout droit
24,300 kms	Suivre à droite
24,400 kms	Rue du Stade

**24,500 kms Arrivée au stade**





# Arçay – Les Trois Moutiers

16,700 kms

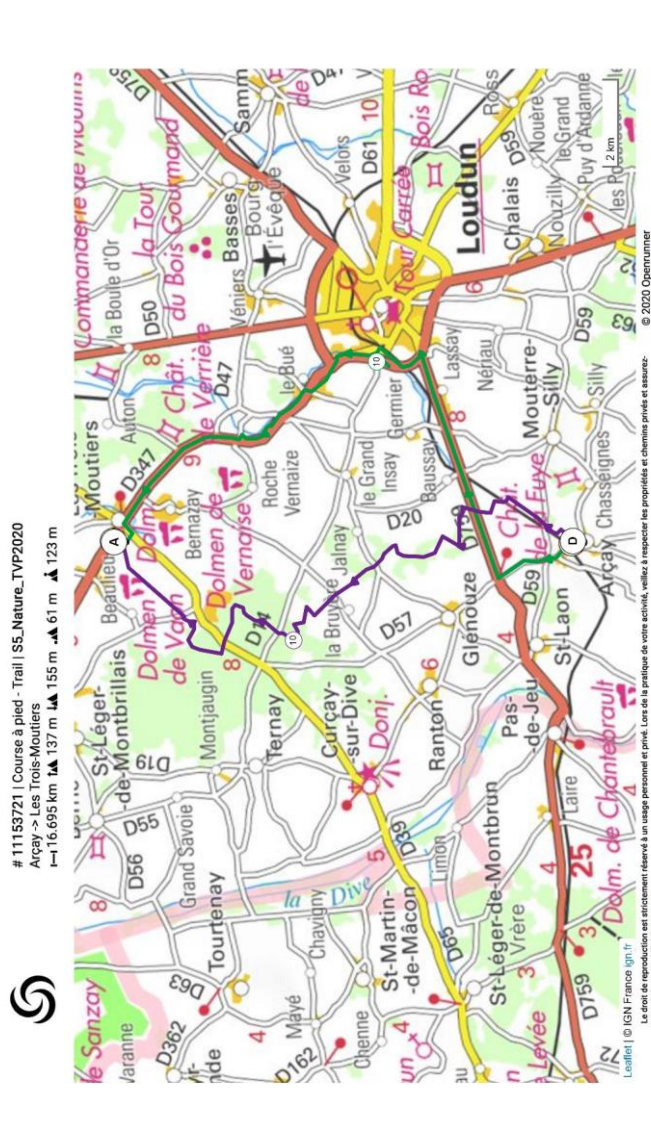
Difficulté \*\*\*

## Etape Spéciale Nature Coureur E

Heure de départ 15h20

Départ du stade direction Loudun D19 (Route de Moncontour)

<https://www.openrunner.com/>



16,700 kms Arrivée à gauche au stade

### ITINERAIRE BIS

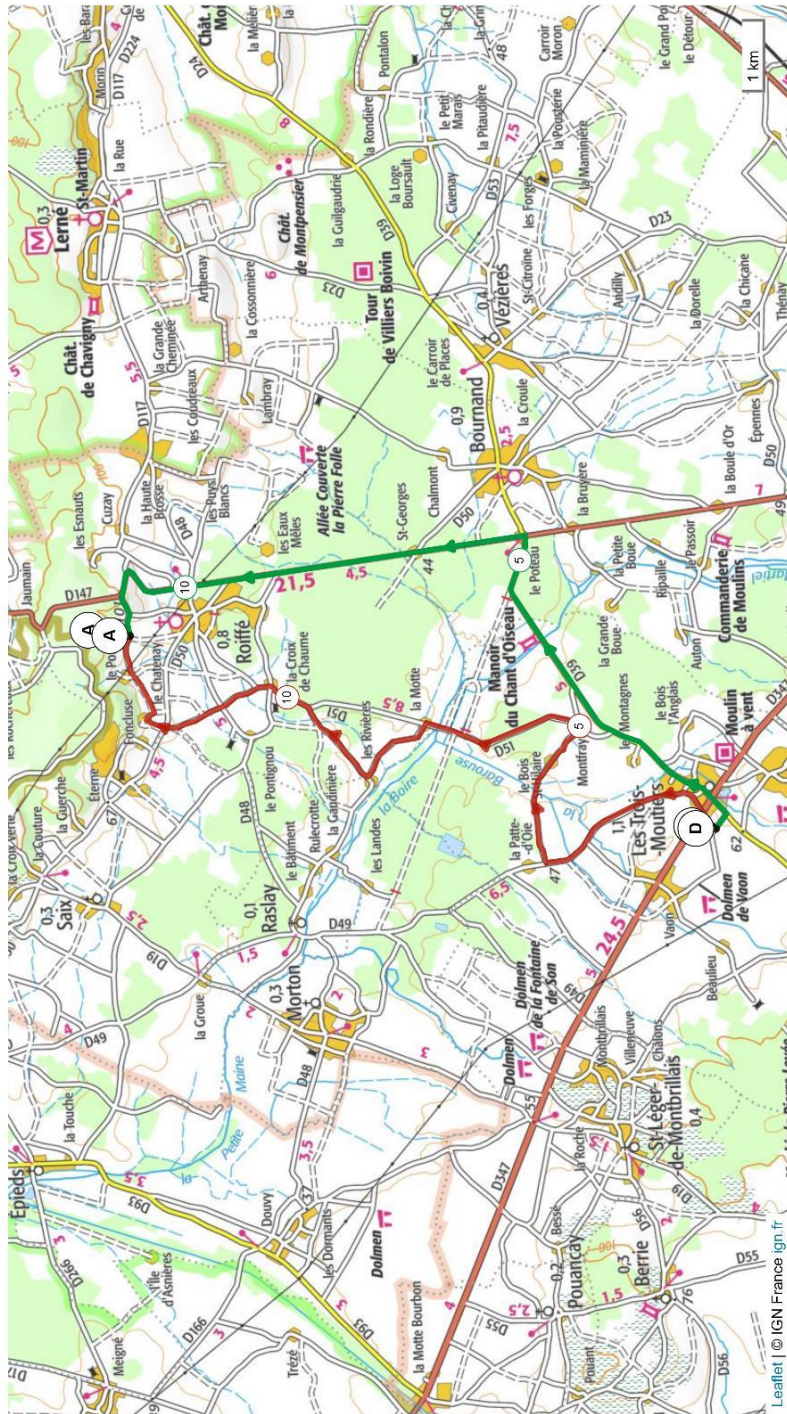
Suivre le tracé en vert sur la carte.



# 10843157 | Course à pied - Route | S6\_TVP2020

Les Trois-Moutiers -> Roiffé

113.755 km 110 m 69 m 36 m 102 m



Leaflet | © IGN France ign.fr  
Le droit de reproduction est strictement réservé à un usage personnel et privé. Lors de la pratique de votre activité, veillez à respecter les propriétés et chemins privés et assurez-vous de la praticabilité du parcours.

© 2020 Openrunner

**ITINERAIRE BIS**  
Suivre le tracé en vert sur la carte.

# Les Trois Moutiers – Roiffé

**13,700 kms**

Difficulté \*\*

## Etape Spéciale Coureur F

**Heure de départ 17h00**

**Départ bloqué du stade direction RD 347. Sortie Parking à droite**

0,100 kms	Stop tout droit direction voie agricole
0,400 kms	Au rond-point, 3 <sup>ème</sup> sortie à gauche « Voie agricole » D49
2,100 kms	Tout droit
2,800 kms	Tourner à droite route de la Hacquinière
4,900 kms	CLP à gauche D51 puis suivre à gauche direction « Château de la Mothe Champdeniers »
5,400 kms	Suivre à gauche
7,200 kms	Tourner à gauche direction « Raslay »
8,400 kms	Tourner à droite
9,300 kms	Suivre à droite
9,600 kms	CLP à gauche direction « La Croix de Chaume » D51
10,200 kms	Tout droit
10,400 kms	Tourner à gauche Roiffé puis à gauche Rue du Noyer
11,000 kms	Stop tout droit
11,800 kms	CLP à gauche puis à droite direction « Le Châtenay »
12,000 kms	Tourner à droite
12,100 kms	Tourner à droite
12,200 kms	Suivre à gauche
12,800 kms	Tout droit
13,300 kms	Tourner à gauche
<b>13,700 kms</b>	<b>Arrivée au terrain de motocross</b>





**Roiffé – Roiffé**

**7, 000 kms**

Difficulté

**Etape Spéciale Run & Bike**

**Heure de départ 18h30**

**Arrêt dîner 19h30 – 21h15**



# 10823504 | Course à pied - Route | L1\_TVP2020

Roiffé -> Beuxes

1 -> 16.45 km 131 m 164 m 42 m 96 m



Leaflet | © IGN France, ign.fr

Le droit de reproduction est strictement réservé à un usage personnel et privé. Lors de la pratique de votre activité, veuillez à respecter les propriétés et chemins privés et assurés- vous de la praticabilité du parcours.

© 2020 Openrunner

## ITINERAIRE BIS

Suivre le tracé en vert sur la carte.

# Roiffé – Beuxes

16,600 kms

Difficulté \*\*\*

## Liaison 1

Heure de départ 21h30

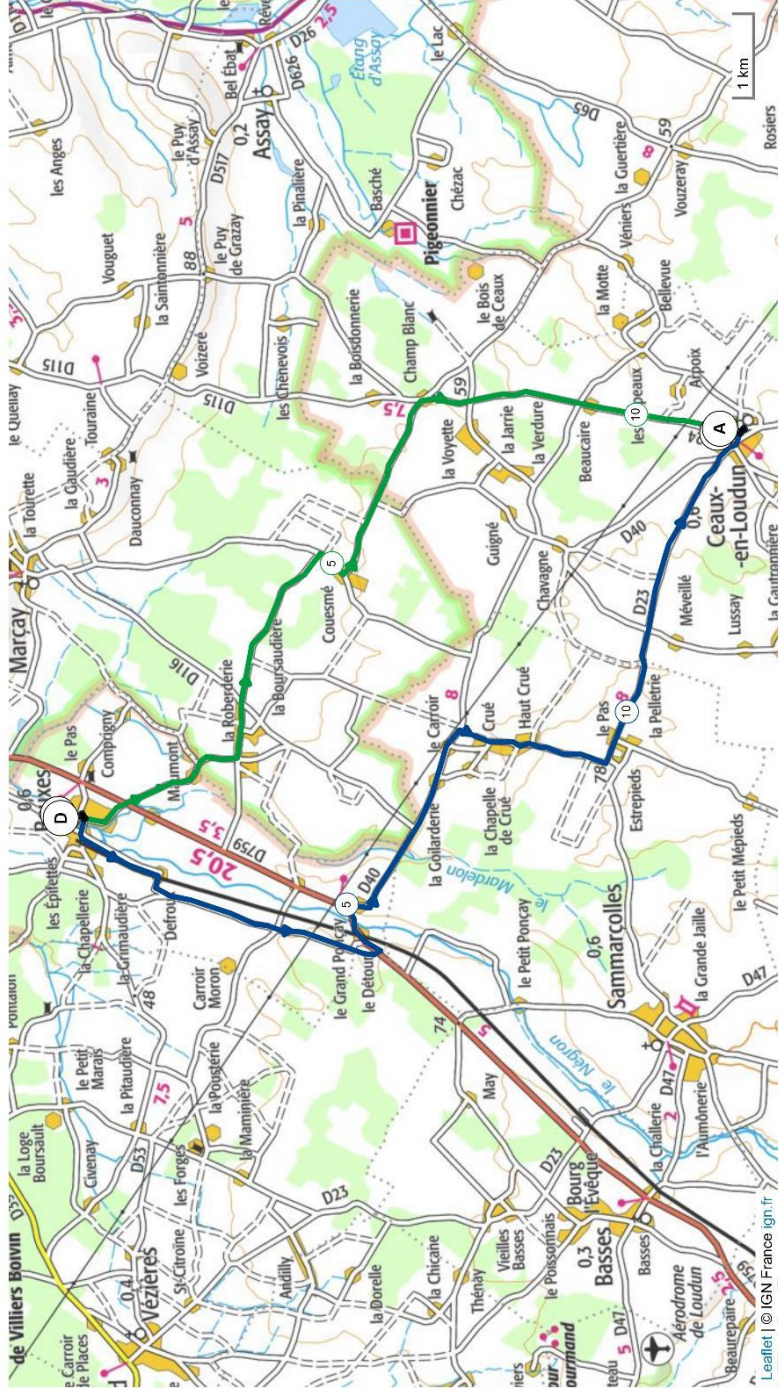
### Départ terrain de motocross

0,200 kms	Tout droit
1,000 kms	Stop à gauche
1,200 kms	Stop à gauche direction « Lerné »
1,600 kms	Stop tout droit, traversée de la D147 direction « La Brosse » D48
1,900 kms	Tourner à droite « Les Puys Blancs »
3,600 kms	Suivre à droite
4,300 kms	Suivre le chemin à gauche puis tout droit à la sortie du chemin
5,500 kms	Tourner à gauche
6,700 kms	Tourner à droite « La Haye », Route du Grand Ormeau
7,400 kms	Tourner à droite
8,300 kms	Tourner à droite
8,800 kms	Tourner à droite D23 Vézières
9,300 kms	Tourner à gauche puis à droite
11,000 kms	Tout droit
11,700 kms	CLP tout droit, traversée de la D39 direction La Maison Neuve
12,200 kms	Tourner à gauche « Pontalon »
13,000 kms	Tourner à gauche
13,400 kms	Tourner à droite
15,800 kms	Tout droit Rue des Cours
16,000 kms	Tout droit
16,300 kms	Tourner à gauche D53 direction Beuxes Centre
16,600 kms	CLP à gauche

**16,650 kms Arrivée sur le haut de la place**



# 10823849 | Course à pied - Route | L2\_TVP2020  
Beuxes -> Ceaux-en-Loudun  
113.652 km 67 m 35 m 43 m 83 m



Le droit de reproduction est strictement réservé à un usage personnel et privé. Lors de la pratique de votre activité, veuillez à respecter les propriétés et chemins privés et assurés - vous de la praticabilité du parcours. © 2020 Openrunner

### ITINERAIRE BIS

Suivre le tracé en vert sur la carte.



# Beuxes – Ceaux en Loudun

**13,650 kms**

Difficulté \*\*

## Liaison 2

**Heure de départ 23h30**

### Départ sur le bas de la place

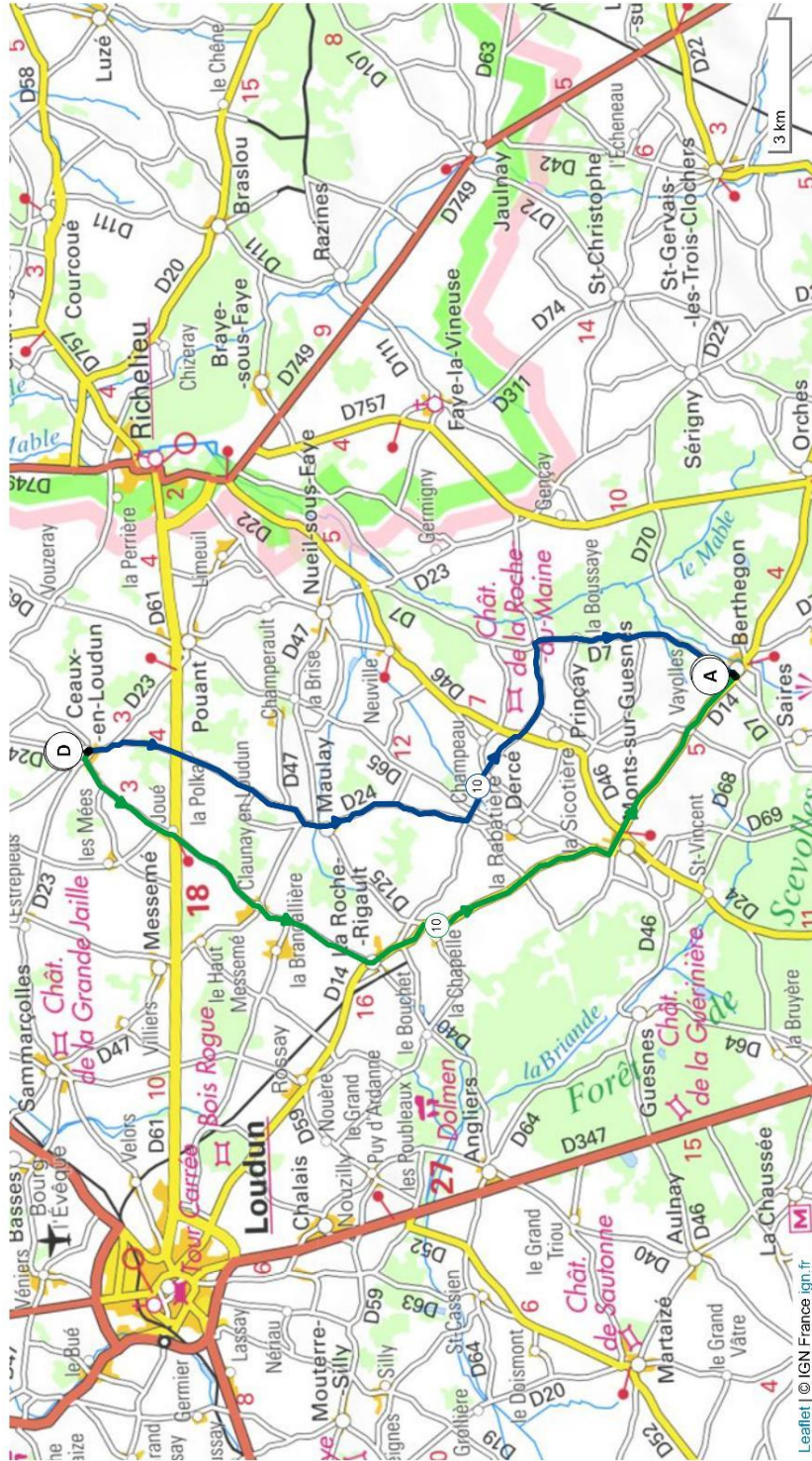
0,050 kms	Tourner à droite Rue des Négron et suivre à gauche
0,300 kms	Tourner à gauche Rue des Fontaines
1,600 kms	Suivre à droite
1,800 kms	Tout droit
2,900 kms	Tout droit
4,100 kms	Tourner à gauche D759 (attention route importante)
4,600 kms	Tourner à droite D40 Ceaux
4,900 kms	Tout droit D40
5,900 kms	Tout droit
6,500 kms	La Gilarderie
7,000 kms	Tout droit
7,200 kms	Tourner à droite
7,700 kms	Tourner à gauche
7,800 kms	« Haut Crué »
9,100 kms	Tourner à gauche
9,150 kms	Tout droit D23 Ceaux
10,700 kms	Tout droit
13,000 kms	CLP tout droit
13,100 kms	Tourner à gauche

**13,300 kms Arrivée sur la place de la Mairie**



# 10823886 | Course à pied - Route | L3\_TVP2020  
Ceaux-en-Loudun -> Berthegeon

I-18.441 km 153 m 148 m 65 m 120 m



Le droit de reproduction est strictement réservé à un usage personnel et privé. Lors de la pratique de votre activité, veillez à respecter les propriétés et chemins privés et assurés.  
vous de la praticabilité du parcours.

Leaflet | © IGN France ign.fr

© 2020 Openrunner

### ITINERAIRE BIS

Suivre le tracé en vert sur la carte.

# Ceaux en Loudun – Berthegon

**18,400 kms**

Difficulté \*\*\*

## Liaison 3

**Heure de départ 1h00**

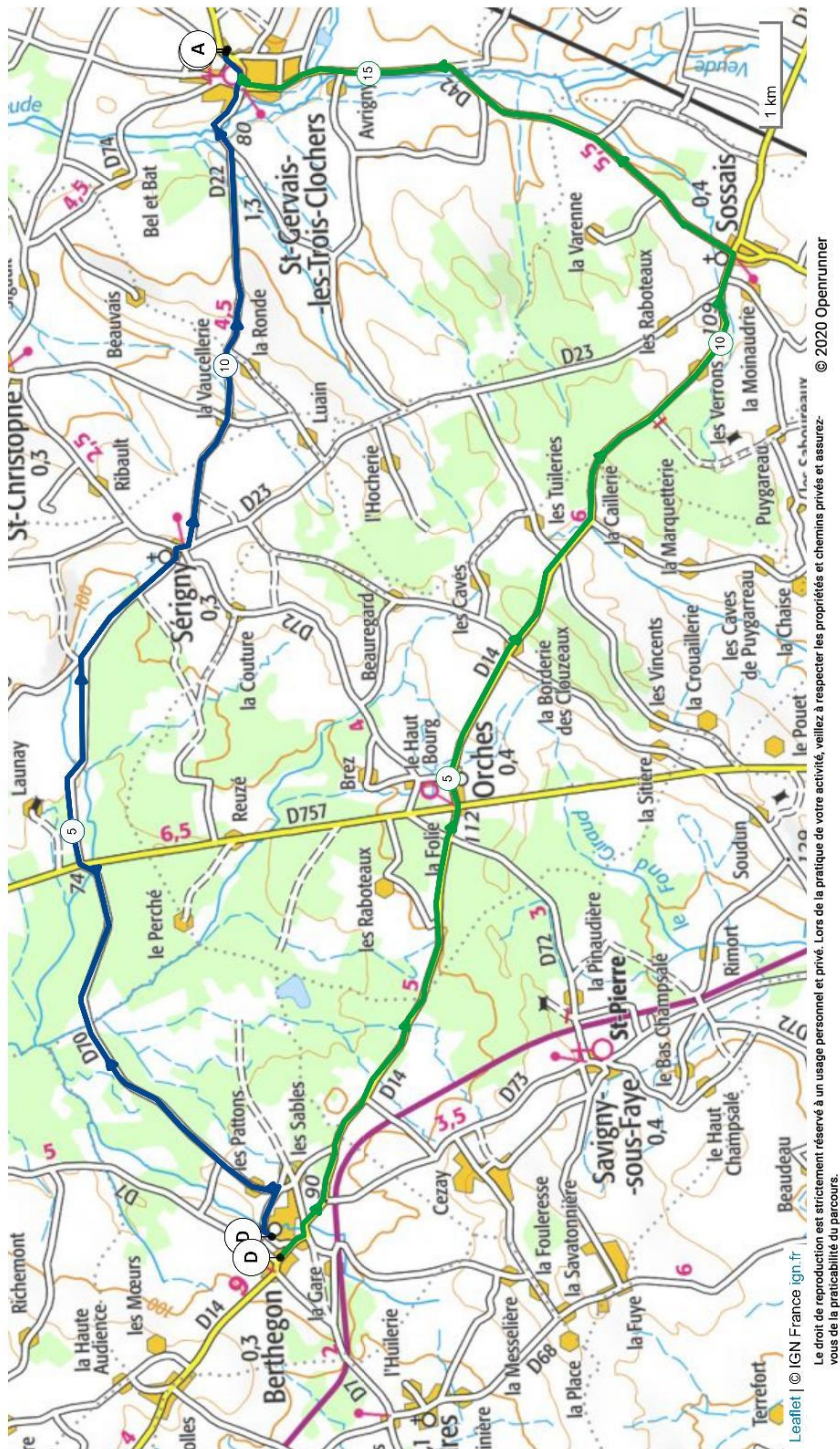
### Départ Place de l'Eglise Direction Maulay D24

0,100 kms	Tout droit direction Maulay
0,500 kms	Direction D24 Maulay
2,000 kms	Stop tout droit D24 Maulay La Polka
5,300 kms	Stop à gauche Maulay D24
5,700 kms	Suivre à gauche D24 Monts Sur Guesnes
6,000 kms	Suivre à gauche à la croix
9,100 kms	Tourner à gauche Prinçay D66
9,500 kms	Tout droit Prinçay D66
10,300 kms	Tout droit
11,600 kms	CLP tout droit D66 Prinçay
12,300 kms	Tout droit D66 Sérigny
13,700 kms	CLP à droite D7 Berthegon
<b>18,400 kms</b>	<b>Arrivée à gauche dans la rue à côté de la place</b>





# 10846098 | Course à pied - Route | L4\_TVP2020  
 Berthegon -> Saint-Gervais-les-Trois-Clochers  
 ↳ 13.325 km ⚡ 91 m ⚡ 89 m ⚡ 68 m ⚡ 132 m



Le droit de reproduction est strictement réservé à un usage personnel et privé. Lors de la pratique de votre activité, veillez à respecter les propriétés et chemins privés et assurés.  
 vous de la praticabilité du parcours.  
 © 2020 Openrunner

### ITINERAIRE BIS

Suivre le tracé en vert sur la carte.



# Berthegon – Saint Gervais les Trois Clochers

**13,200 kms**

Difficulté \*\*

## Liaison 4

**Heure de départ 3h30**

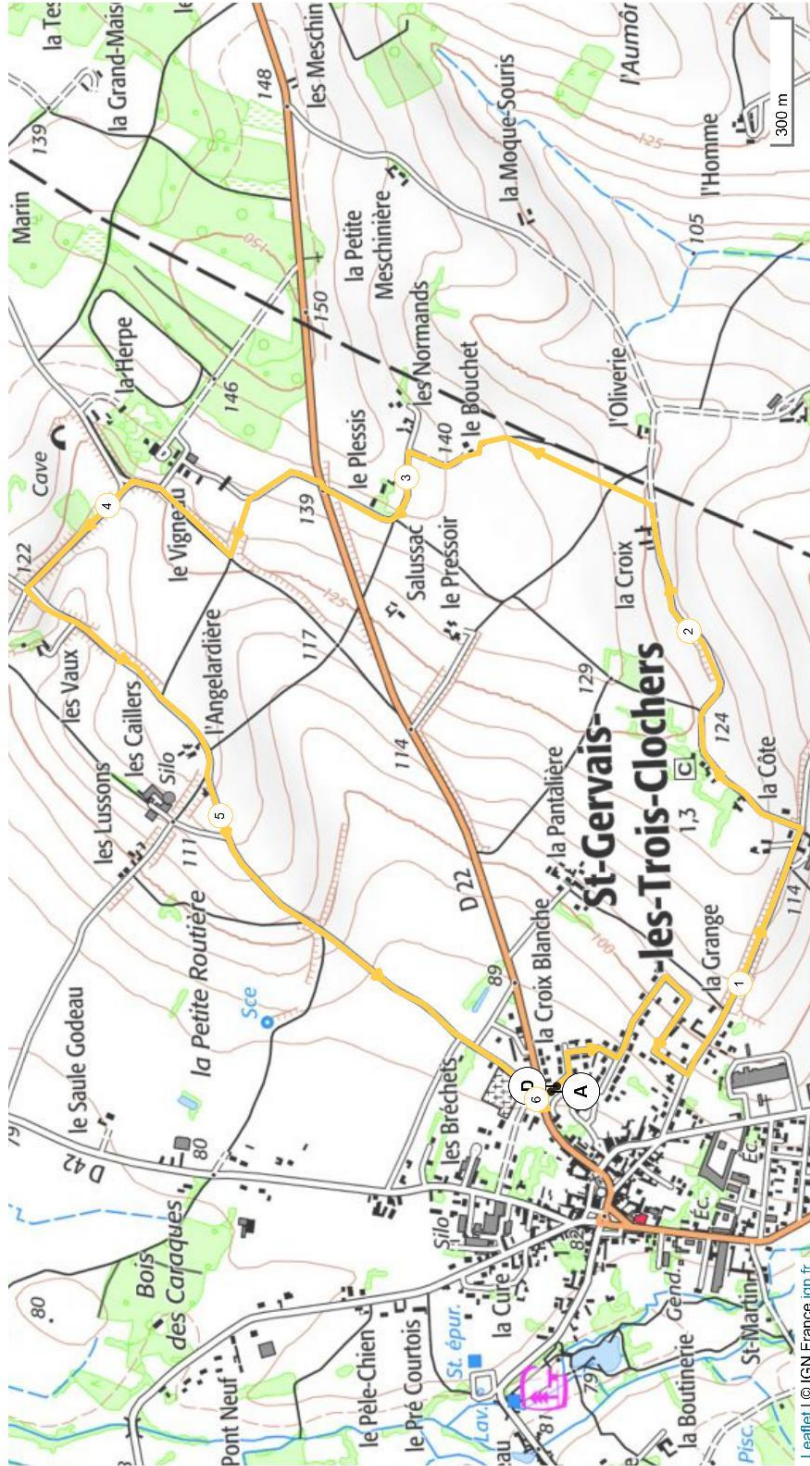
### Départ devant l'Eglise Rue de Ste Radégonde

0,050 kms	Tourner à droite
0,500 kms	Stop à gauche direction « Les Pattons » D70
4,600 kms	CLP tout droit D70 Sérigny
6,800 kms	Suivre à droite D23 Sérigny
8,000 kms	Suivre à gauche
8,100 kms	Tourner à droite D23 Sossay
8,200 kms	Suivre à gauche D22 St Gervais puis tourner à gauche St Gervais
12,100 kms	Suivre à gauche
12,900 kms	Stop tout droit puis à gauche direction Dangé St Romain D22
13,200 kms	Tourner à droite puis à droite
<b>13,250 kms</b>	<b>Arrivée à la salle des fêtes</b>

Arrêt Petit Déjeuner



# 11172126 | Course à pied - Route | CM\_TVP2020  
 Saint-Gervais-les-Trois-Clochers -> Saint-Gervais-les-Trois-Clochers  
 16.061 km 79 m 79 m 84 m 142 m



Le droit de reproduction est strictement réservé à un usage personnel et privé. Lors de la pratique de votre activité, veuillez à respecter les propriétés et chemins privés et assurés- vous de la praticabilité du parcours. © 2020 Openrunner

## ITINERAIRE BIS

Pas d'itinéraire bis – Aucun véhicule suiveur ni vélo sur le circuit

# Saint Gervais les Trois Clochers – St Gervais les Trois Clochers

**6,000 kms**

Difficulté \*\*\*

**Contre-la-montre à 3 coureurs**

**Heure de départ 6h00**

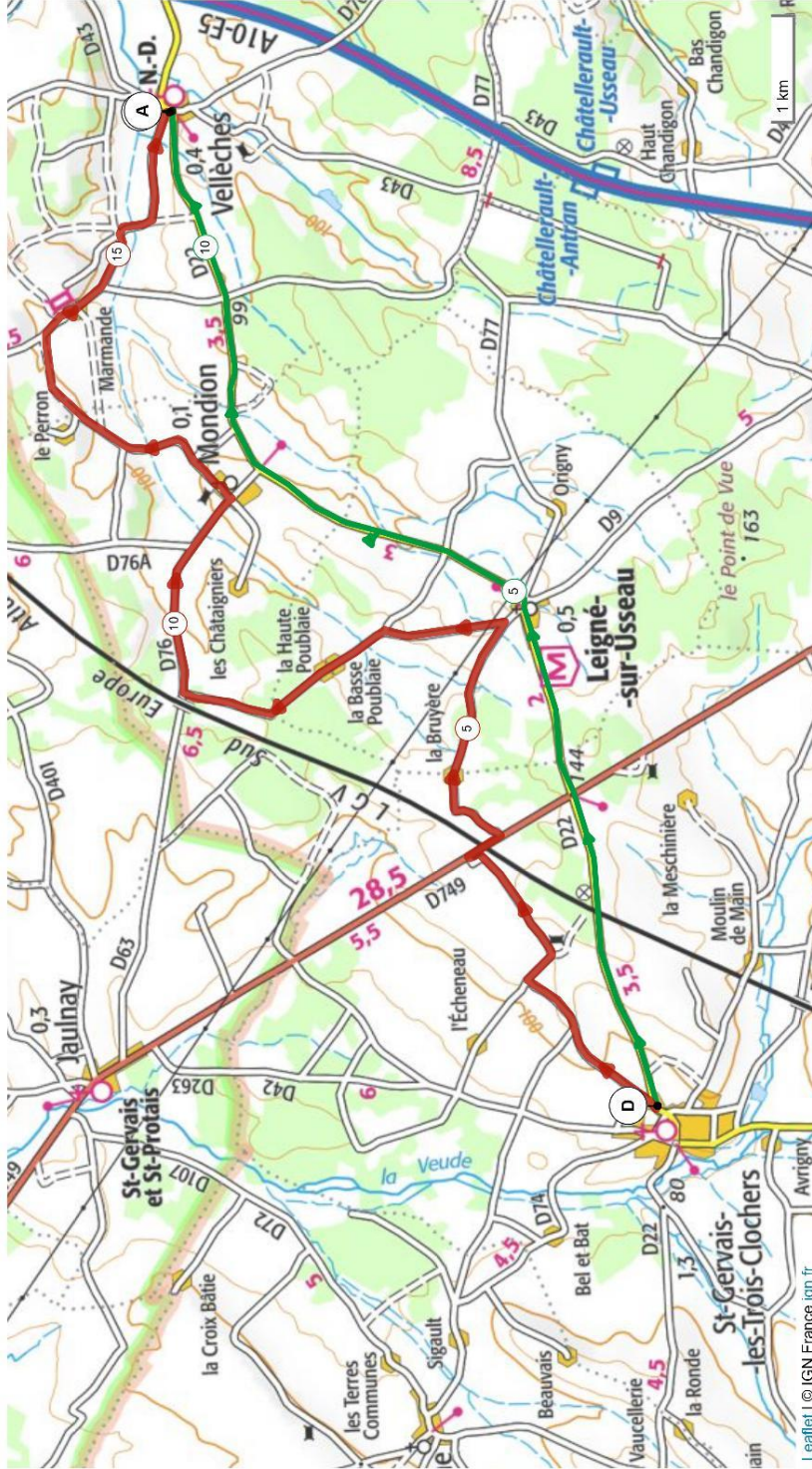
## **Départ au coin du parking de la Salle des Fêtes**

0,200 kms	Tourner à gauche Rue des Moulins
0,700 kms	Tourner à gauche
1,400 kms	Tourner à gauche « La Côte »
2,300 kms	Passage de chemin le long de la LGV
2,900 kms	Tourner à gauche
3,100 kms	Suivre à droite
3,300 kms	CLP tout droit traversée de la D22
3,500 kms	Tourner à gauche dans le chemin
3,600 kms	Tourner à droite dans le chemin
3,900 kms	Tourner à gauche
4,200 kms	Tourner à gauche
5,700 kms	Tout droit
6,000 kms	CLP à gauche puis à droite
<b>6,000 kms</b>	<b>Arrivée Parking salle des Fêtes</b>





# 10846769 | Course à pied - Route | S7\_TVP2020  
Saint-Gervais-les-Trois-Clochers -> Mondion  
I-16.606 km 154 m 162 m 69 m 138 m



Le droit de reproduction est strictement réservé à un usage personnel et privé. Lors de la pratique de votre activité, veillez à respecter les propriétés et chemins privés et assurez-vous de la praticabilité du parcours.

Leaflet | © IGN France ign.fr

© 2020 Openrunner

## ITINERAIRE BIS

Suivre le tracé en vert sur la carte.



# St Gervais les Trois Clochers – Vellèches

**16,700 kms**

Difficulté \*\*\*

## Etape Spéciale Coureur G

**Heure de départ 6h45**

### Départ Salle des Fêtes Rue Marcel Liedeck

0,050 kms	CLP tout droit D22 puis tourner à droite « La Potinière »
1,700 kms	Tourner à droite direction « La Potinière »
2,000 kms	Tourner à gauche à la patte d'oie
2,700 kms	Tout droit
3,400 kms	Stop à droite D749, passer sur le pont de la LGV
3,700 kms	Tourner à gauche à l'antenne
4,200 kms	Tourner à droite
6,100 kms	Tourner à gauche
7,200 kms	Suivre à gauche
8,100 kms	« Tailles de la Mare »
8,600 kms	Tourner à droite
9,400 kms	Stop à droite D76
10,800kms	Tout droit
11,400 kms	Tourner à gauche Rue du Frêne
11,600 kms	Tourner à gauche puis à droite « Le Perron »
12,000 kms	CLP tout droit
13,300 kms	Tout droit dans le chemin
14,100 kms	Tourner à droite au bout du chemin
14,500 kms	Tourner à gauche puis à droite direction Vellèches
14,800 kms	Tout droit
15,300 kms	Suivre à droite
15,700 kms	Suivre à gauche au panneau « Fromages de chèvres »
<b>16,700 kms</b>	<b>Arrivée à droite Place des Albizias dans la rue en sens interdit</b>



# Vellèches – Vaux-sur-Vienne

**13,800 kms**

Difficulté \*\*\*

## Etape Spéciale Coureur H

**Heure de départ 8h25**

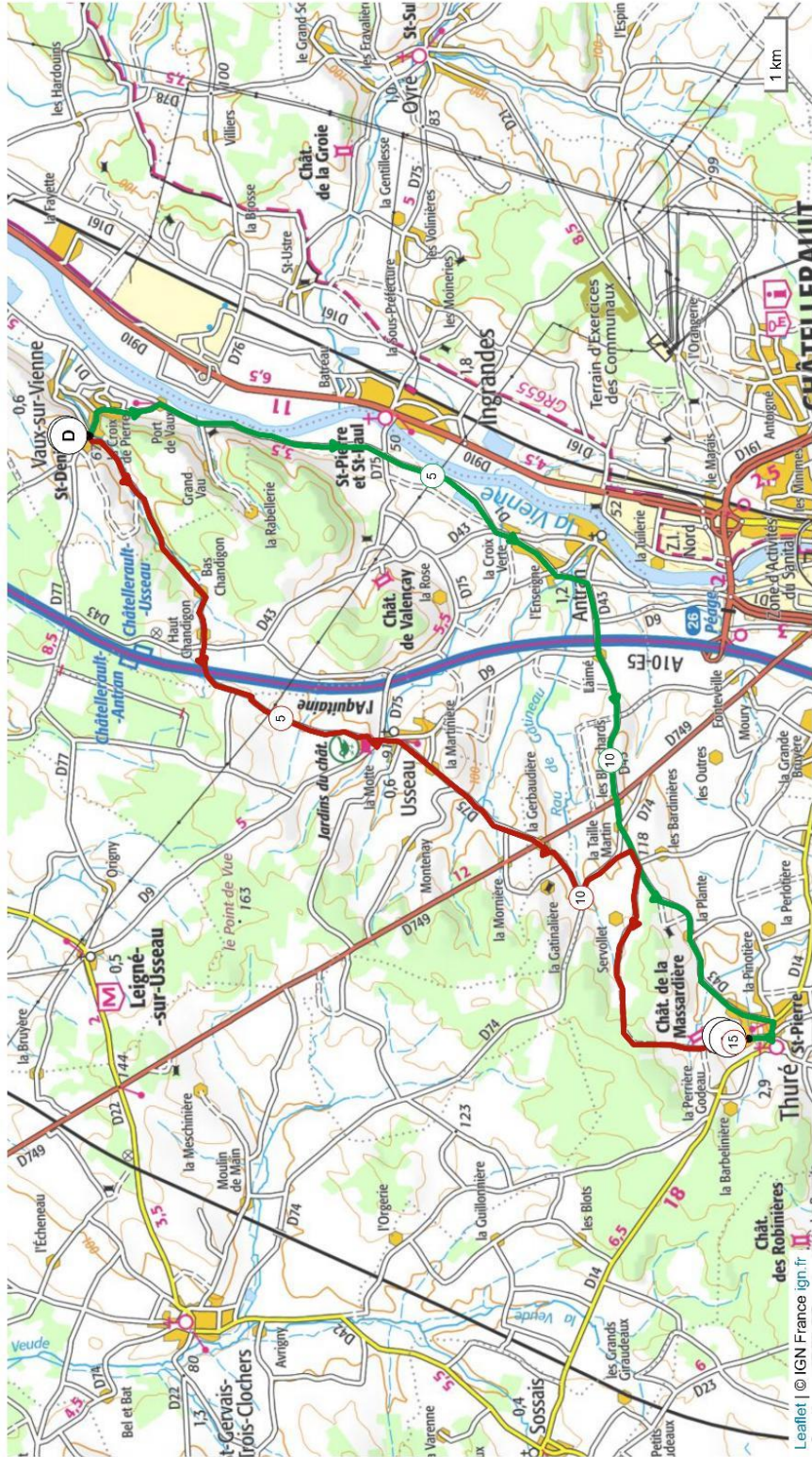
### Départ Rue de la Boulangerie

0,100 kms	Tourner à gauche D43 Les Ormes
0,300 kms	Tout droit
2,000 kms	Tout droit à la borne kilométrique
3,200 kms	Tourner à droite dans le chemin
3,300 kms	Tourner à gauche
3,900 kms	Tourner à droite
4,800 kms	Tourner à gauche direction Dangé St Romain
6,200 kms	CLP à droite D1
7,500 kms	Tout droit puis tourner à droite « Les Fouchers »
7,600 kms	Tout droit
8,200 kms	Stop à droite « La Grenouillère »
8,500 kms	Suivre à droite
9,400 kms	Suivre à droite
9,500 kms	Tourner à gauche « La Cour »
9,900 kms	Tout droit
10,500 kms	Tourner à gauche « La Barre »
10,900 kms	Tourner à gauche
11,200 kms	Entrée chemin
12,000 kms	Tout droit chemin
12,900 kms	Tourner à droite au bout du chemin
13,100 kms	Tourner à droite Rue de l'Eglise
<b>13,800 kms</b>	<b>Arrivée derrière l'église sur le parking en passant par la Petite Rue</b>





# 10847248 | Course à pied - Route | S9\_TVP2020  
 Vaux-sur-Vienne -> Thuré  
 15.116 km 216 m 193 m 71 m 161 m



Leaflet | © IGN France ign.fr  
 Le droit de reproduction est strictement réservé à un usage personnel et privé. Lors de la pratique de votre activité, veuillez à respecter les propriétés et chemins privés et assurés- vous de la praticabilité du parcours.

© 2020 Openrunner

## ITINERAIRE BIS

Suivre le tracé en vert sur la carte.



# Vaux-sur-Vienne – Thuré

**15,100 kms**

Difficulté \*\*\*

## Etape Spéciale Coureur I

**Heure de départ 9h40**

### Départ Place de l'Eglise direction Usseau

3,500 kms	Stop tout droit direction Usseau
4,400 kms	Tout droit
6,400 kms	CLP à gauche D9
6,500 kms	Suivre à droite
6,700 kms	Tourner à droite D75 direction Châtellerault
6,800 kms	Tout droit Rue du Prieuré
7,400 kms	Suivre à gauche
9,000 kms	Stop tout droit direction D75 St Gervais
9,900 kms	Stop à gauche D74
10,600 kms	Tourner à droite
10,900 kms	CLP à droite D43
11,100 kms	Tourner à droite direction Servolet
12,800 kms	Entrée chemin
13,600 kms	Suivre à gauche
<b>15,100 kms</b>	<b>Tourner à gauche arrivée derrière le bungalow</b>



# 10847365 | Course à pied - Route | R1\_TVP2020  
Thuré -> Scorbe-Clairvaux  
I-4.354 km ▲ 33 m ▼ 39 m ▲ 94 m ▲ 121 m



Leaflet | © IGN France, IGN.fr, Powered by GraphHopper  
Le droit de reproduction est strictement réservé à un usage personnel et privé. Lors de la pratique de votre activité, veuillez à respecter les propriétés et chemins privés et assurez-vous de la praticabilité du parcours. © 2020 Openrunner

### ITINERAIRE BIS

Suivre le tracé en vert sur la carte.

# Thuré – Lencloître

**13,500 kms**

**Etape Spéciale - Relais à 3 coureurs**

**Heure de départ 11h10**

**Relais 1**

Difficulté \*\*

**Départ devant l'accueil du LEPA direction le bourg**

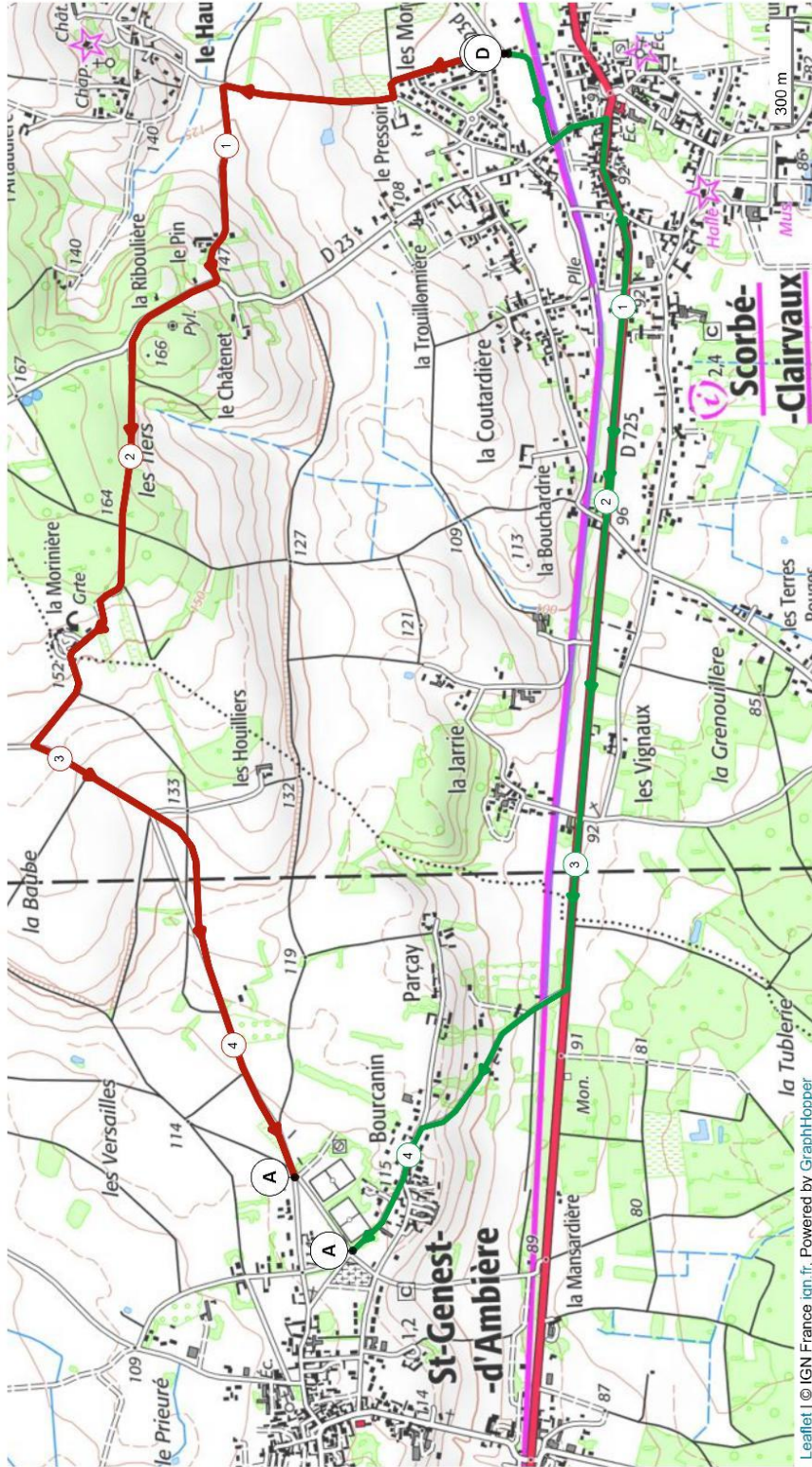
- 0,300 kms      Stop à droite
- 0,400 kms      Suivre à gauche vers complexe sportif
- 0,600 kms      Suivre à gauche direction Scorbé Clairvaux
- 1,000 kms      Tourner à droite « Route de la Coudre »
- 3,100 kms      Tourner à gauche Rue des Tuffaults
- 3,500 kms      Suivre à droite
- 3,900 kms      Suivre à droite

**4,400 kms Tourner à droite Rue des Coquelicots**





# 10847411 | Course à pied - Route | R2\_TVP2020  
Scorbé-Clairvaux -> Scorbé-Clairvaux  
1-4.403 km ▲ 81 m ▼ 62 m ▲ 94 m ▲ 168 m



Leaflet | © IGN France ign.fr, Powered by GraphHopper  
Le droit de reproduction est strictement réservé à un usage personnel et privé. Lors de la pratique de votre activité, veuillez à respecter les propriétés et chemins privés et assurez-vous de la praticabilité du parcours. © 2020 Openrunner

### ITINERAIRE BIS

Suivre le tracé en vert sur la carte.



## Relais 2

Difficulté \*

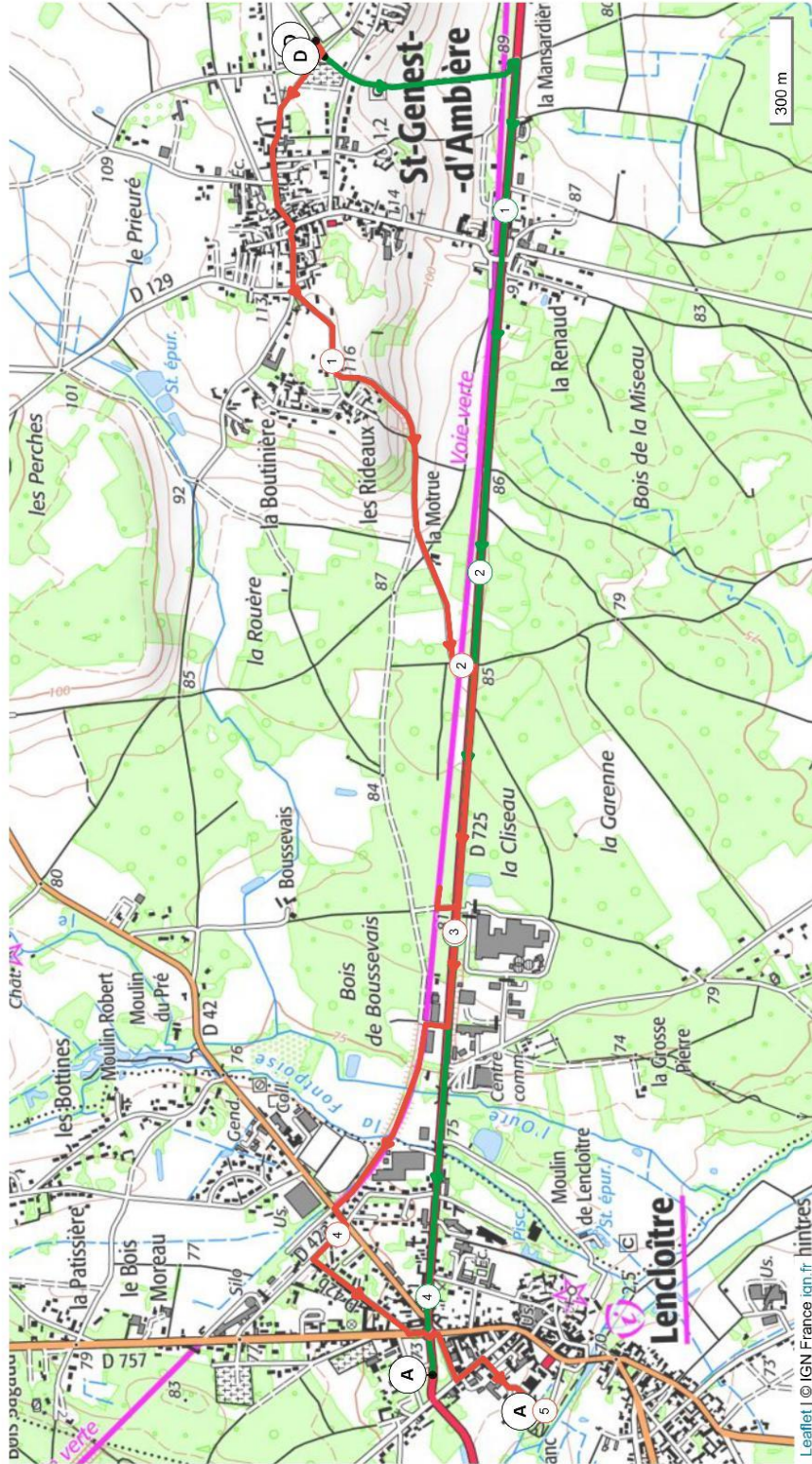
### Départ au coin de la Rue des Coquelicots

- 0,300 kms CLP à droite
- 0,800 kms Tourner à gauche direction le Châtenay
- 1,400 kms CLP à droite D23
- 1,700 kms Tourner à gauche dans le chemin
- 2,200 kms Croisement tout droit dans le bois
- 2,900 kms Tourner à gauche à « La Morinière »

### 4,400 kms Patte d'oie du stade de St Genest



# 10839266 | Course à pied - Route | R3\_TVP2020  
Scorbé-Clairvaux -> Lencloître  
15.002 km 15 m 57 m 71 m 114 m



Leaflet | © IGN France ign.fr hmitres  
Le droit de reproduction est strictement réservé à un usage personnel et privé. Lors de la pratique de votre activité, veuillez à respecter les propriétés et chemins privés et assurez-vous de la praticabilité du parcours. © 2020 Openrunner

### ITINERAIRE BIS

Suivre le tracé en vert sur la carte.

### Relais 3

Difficulté \*

#### Départ à la patte d'oie suivre à droite

0,300 kms	Stop tout droit
0,500 kms	Tout droit dans St Genest
0,700 kms	Tourner à droite puis à gauche
0,900 kms	Tourner à gauche direction Lenclôître Route de la Motrue
1,100 kms	Suivre à gauche
1,700 kms	Tourner à droite dans le chemin
1,800 kms	Suivre à gauche
2,100 kms	Tout droit
2,700 kms	Tout droit
3,100 kms	Tourner à gauche puis à droite sur la Ligne Verte
3,700 kms	Stop tout droit parking du stade

– 2 autres coureurs viendront se joindre au coureur pour finir ensemble jusqu'à la salle –

3,800 kms	Au bout du parking tourner à gauche
3,850 kms	Tout droit Rue de la Gare
4,200 kms	Tout droit direction parking du Champ de Foire
4,300 kms	Tout droit direction parking U Express
4,450 kms	Stop à gauche Rue Louis Pasteur
4,550 kms	Tourner à droite Rue du Gué de la Grange

**4,700 kms Arrivée au coin du parking de la Salle Multimédia**

**BONNE ROUTE ET MERCI DE VOTRE PARTICIPATION**

*NB : CLP = Cédez-le-passage*

